


## PŘÍLOHA Č. 2 - 21:

MĚSTSKÁ ČÁST

# SLATINA

## 21



### GRAFICKÁ A TABULKOVÁ ČÁST

Objednatel:



**Statutární město Brno**

Dominikánské nám. 1, PSČ 601 67 Brno

Zhotovitel:



**Brněnské komunikace a. s.**

Renneská třída 787/1a, PSČ 639 00 Brno, Štýřice

Vedoucí zakázky:

Ing. Aleš Keller

Zástupce vedoucího zakázky:

Ing. Miroslav Lauermann

Vypracoval:

Ing. Jaroslav Nešpor, Miroslav Zeman, DiS.

Kontroloval:

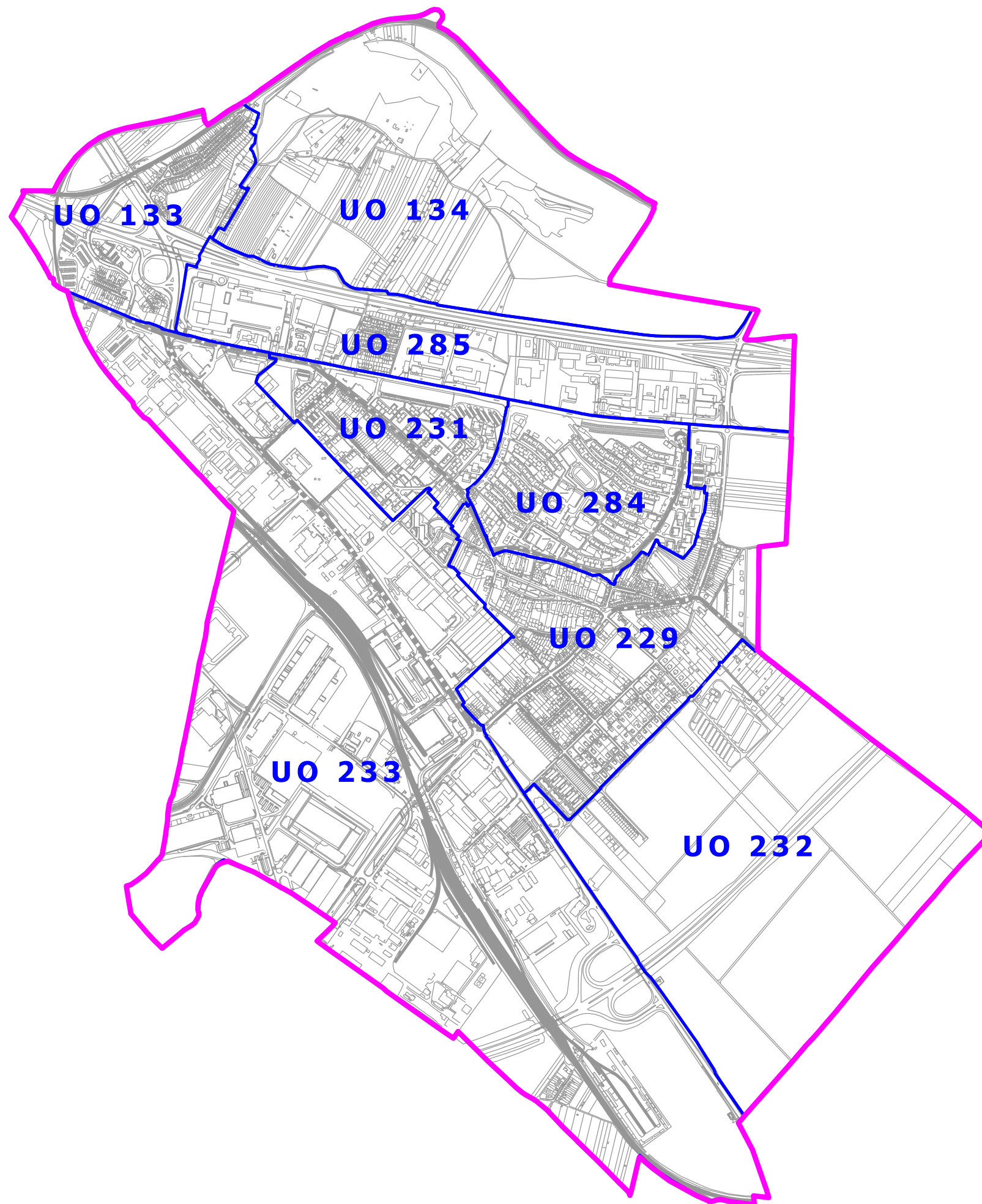
Ing. Miroslav Lauermann

Obsah:

- MAPA MČ
- SEZNAM ULIC S PŘÍRAZENÍM ČÍSLA UO
- BILANCE STAT. DOPRAVY V MČ - SOUHRNNÝ PŘEHLED REZIDENTNÍHO PARKOVÁNÍ
  - tabulka
  - graf
  - grafické znázornění disproporce
- BILANCE STAT. DOPRAVY V MČ - SOUHRNNÝ PŘEHLED OSTATNÍHO PARKOVÁNÍ
  - tabulka
- DETAILNÍ ANALÝZA UO DLE KÚ
  - grafická část
  - tabulková část
  - tabulková část
  - rezidentní a ostatní parkování
  - rezidentní parkování
  - ostatní parkování

# MAPA MČ SLATINA

## 21



### LEGENDA

- HRANICE MĚSTSKÉ ČÁSTI
- HRANICE KATASTRÁLNÍHO ÚZEMÍ
- HRANICE URBANISTICKÉHO OBVODU
- UO 276 POŘADOVÉ ČÍSLO URBANISTICKÉHO OBVODU

SEZNAM ULIC S PŘÍRAZENÍM ČÍSLA UO

NÁZEV ULICE	ČÍSLO UO	NÁZEV ULICE	ČÍSLO UO
Bedřichovická	229	Rousínovská	284
Bedřichovská	285	Řípská	133
Blažovická	229	Řípská	232
Blažovická	232	Řípská	233
Bučkova	232	Sámová	229
Bučovická	284	Slatinka	233
Budínská	229	Slatinská	229
Černovičky	133	Slatinské náměstí	232
Černozemní	229	Slavkovská	231
Dědická	284	Slavkovská	284
Dolní	229	Stránská	133
Drážní	233	Stránská	134
Ericha Roučky	233	Strážnická	284
Hliník	229	Šikova	232
Hviezdoslavova	229	Šlapanická	229
Hviezdoslavova	231	Šlapanická	232
Hviezdoslavova	233	Šmahova	229
Hviezdoslavova	284	Šmahova	233
Hviezdoslavova	285	Šmilovského	285
Jihomoravské nám.	284	Těšanská	232
Kellnerova	229	Tilhonova	229
Kikrleho	229	Tilhonova	231
Kikrleho	232	Tilhonova	284
Kobylnická	232	Tuřanka	229
Kovárenská	229	Tuřanka	233
Kozinova	285	V Nové čtvrti	285
Krejčího	229	Vlárská	231
Kroměřížská	284	Vlárská	233
Křehlíkova	229	Vlnitá	231
Křehlíkova	232	Vyškovská	231
Langrova	231	Za Kostelem	229
Lučiny	229	Za Kostelem	232
Lučiny	231	Zelinkova	229
Lučiny	233	Žemanova	229
Matlachova	229	Zlínská	284
Mikulčická	284		
Moutnická	229		
Olomoucká	233		
Ondřeje Veselého	229		
Ostravská	133		
Ostravská	285		
Pivodova	229		
Podstránská	133		
Podstránská	285		
Pomezní	285		
Ponětovická	229		
Prostějovská	284		
Přemyslovo nám.	229		
Ráj	229		

BILANCE STATICKÉ DOPRAVY V MČ - SOUHRNNÝ PŘEHLED REZIDENTNÍHO PARKOVÁNÍ

Celkový stav v MČ

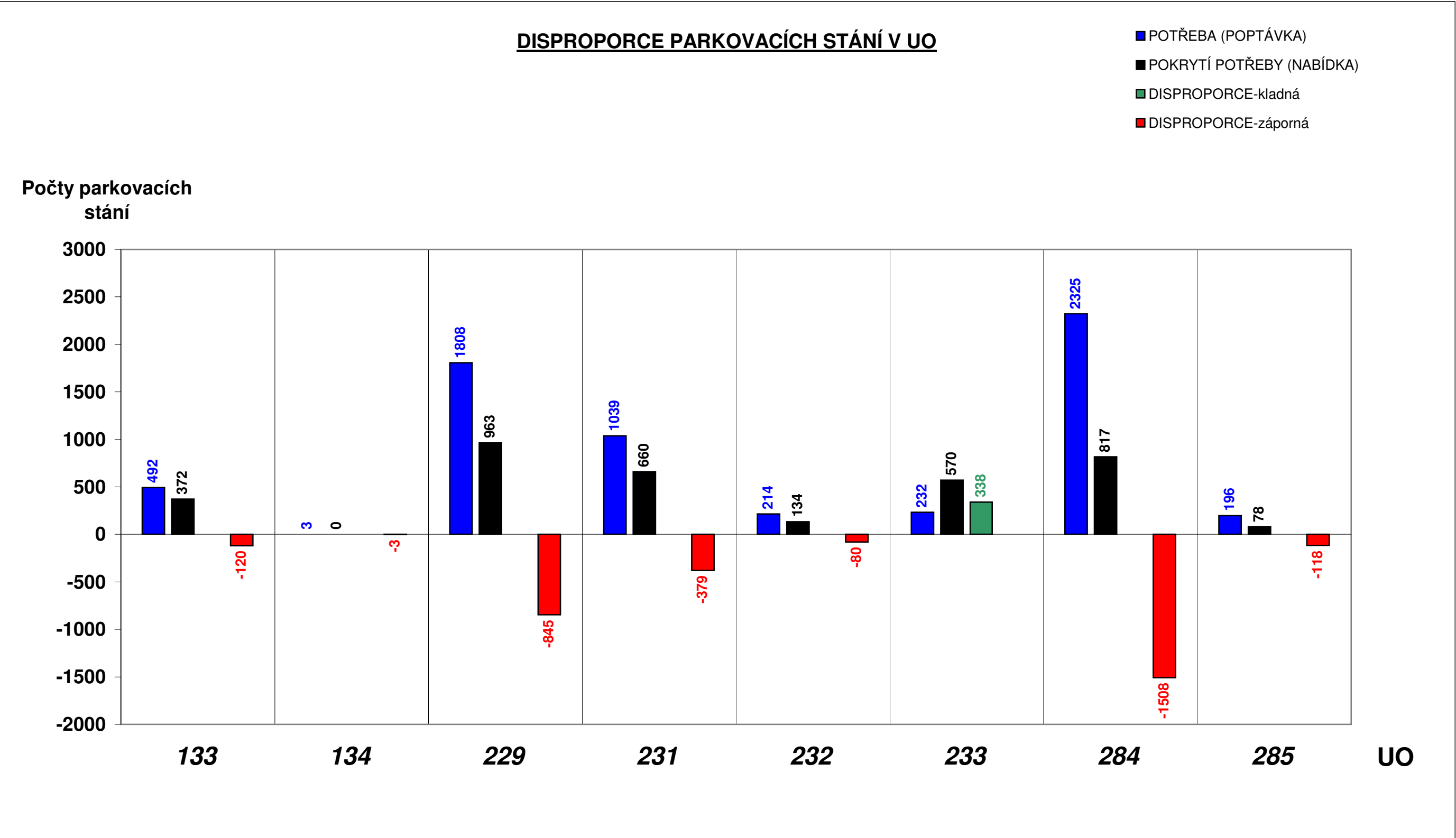
p.č.	MČ	Počet obyvatel		Potřeba (poptávka)	Pokrytí potřeby (nabídka)			Disproporce
		Dle statist.úřadu pro r.2001 s trvalým bydlištěm	Předpokládaný aktuální potenciál obyvatel v území dle počtu bytů a RD pro r.2012	Výpočet park. a odst.míst dle ČSN 736110 dle součinitele vlivu stupně automobil. Ka 1,25 (ZTP)	Legální stání (z toho ZTP)	Informativní údaj o počtu nelegálních stání (do disproporce se nezahrnuje)	Celkem zjištěných stání	Nedostatek/nadbytek park. a odst. míst dle vazby na ČSN při Ka 1,25 (ZTP)
21	SLATINA	8530	10066	6308 (315)	3594 (33)	613	4207	-2714 (-282)

Rozpis do jednotlivých KÚ

	KÚ	Počet obyvatel		Potřeba (poptávka)	Pokrytí potřeby (nabídka)			Disproporce
		Dle statist.úřadu pro r.2001 s trvalým bydlištěm	Předpokládaný aktuální potenciál obyvatel v území dle počtu bytů a RD pro r.2012	Výpočet park. a odst. míst dle ČSN 736110 dle součinitele vlivu stupně automobilizace Ka 1,25	Legální stání	Informativní údaj o počtu nelegálních stání (do disproporce se nezahrnuje)	Celkem zjištěných stání	Nedostatek/nadbytek park. a odst. míst dle vazby na ČSN při Ka 1,25
	Slatina	8530	10066	6308	3594	613	4207	-2714

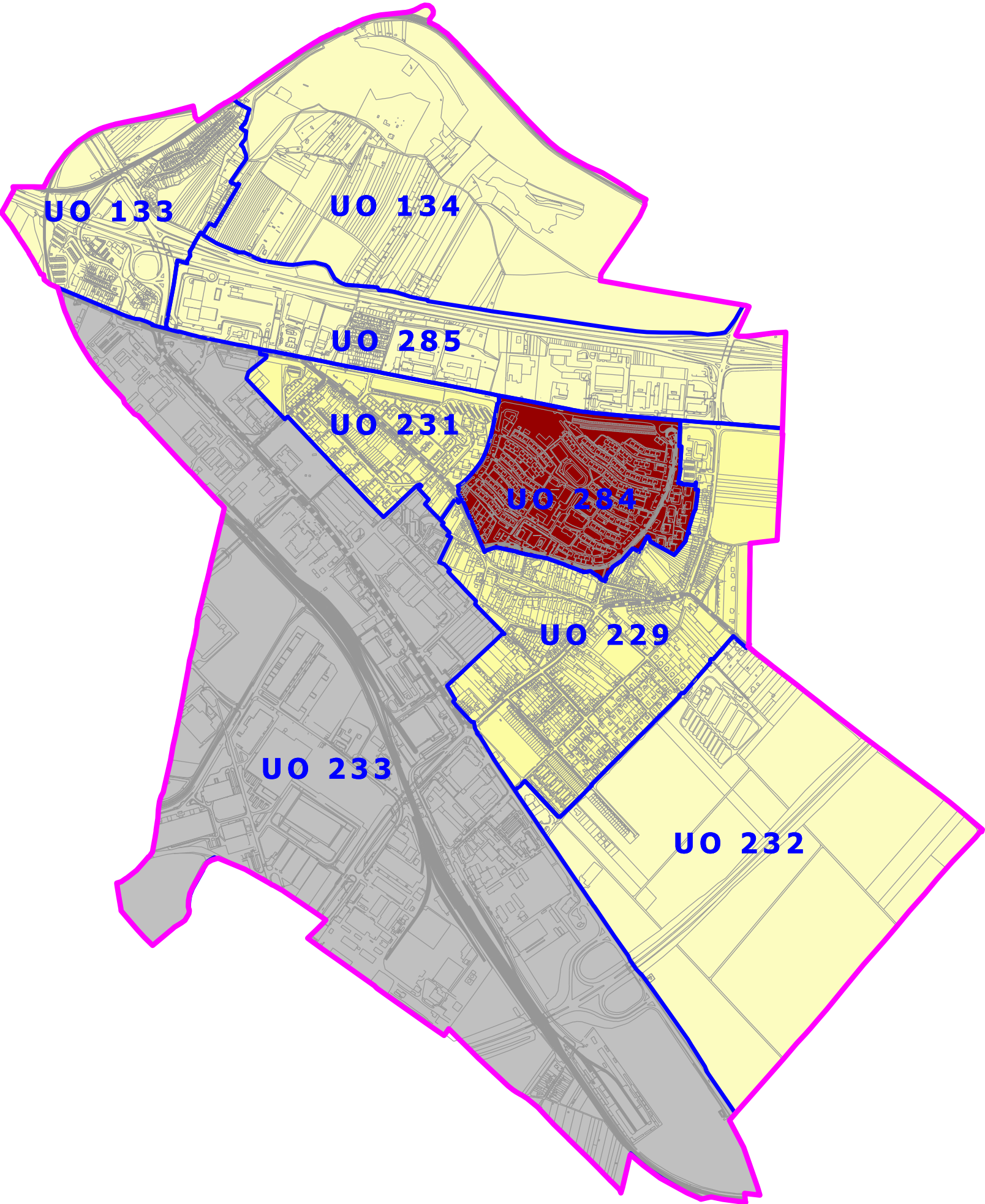
Detailní rozložení po UO

p.č.	UO	Počet obyvatel		Potřeba (poptávka)	Pokrytí potřeby (nabídka)			Disproporce
		Dle statist.úřadu pro r.2001 s trvalým bydlištěm	Předpokládaný aktuální potenciál obyvatel v území dle počtu bytů a RD pro r.2012	Výpočet park. a odst.míst dle ČSN 736110 dle součinitele vlivu stupně automobilizace Ka 1,25	Legální stání	Informativní údaj o počtu nelegálních stání (do disproporce se nezahrnuje)	Celkem zjištěných stání	Nedostatek/nadbytek park. a odst. míst dle vazby na ČSN při Ka 1,25
133	Černovičky-Podst.	418	634	492	372	82	454	-120
134	Stránská skála	15	4	3	0	0	0	-3
229	Přemyslovo nám.	1379	2540	1808	963	75	1038	-845
231	Tilhonova	2001	1823	1039	660	74	734	-379
232	Šlapanická trať	0	306	214	134	10	144	-80
233	Tuřanka	181	385	232	570	0	570	338
284	Slatina-sídliště	4368	4122	2325	817	345	1162	-1508
285	Hviezdoslavova	168	252	196	78	27	105	-118





DISPROPORCE V UO  
MČ SLATINA  
21



- LEGENDA:**
- DISPROPORCE 0 a více
  - DISPROPORCE -1 až -300
  - DISPROPORCE -301 až -1000
  - DISPROPORCE -1001 až -1500
  - DISPROPORCE -1501 a více
- HRANICE MĚSTSKÉ ČÁSTI
- HRANICE KATASTRÁLNÍHO ÚZEMÍ
- HRANICE URBANISTICKÉHO OBVODU
- UO 276 POŘADOVÉ ČÍSLO URBANISTICKÉHO OBVODU

BILANCE STATICKÉ DOPRAVY V MČ - SOUHRNNÝ PŘEHLED OSTATNÍHO PARKOVÁNÍ

Celkový stav v MČ

		Potřeba (poptávka)	Pokrytí potřeby (nabídka)	Disproporce
p.č.	MČ	Výpočet park. míst dle ČSN 736110	Legální stání	Nedostatek/nadbytek park. míst dle vazby na ČSN
21	SLATINA	1029	1834	805

Rozpis do jednotlivých KÚ

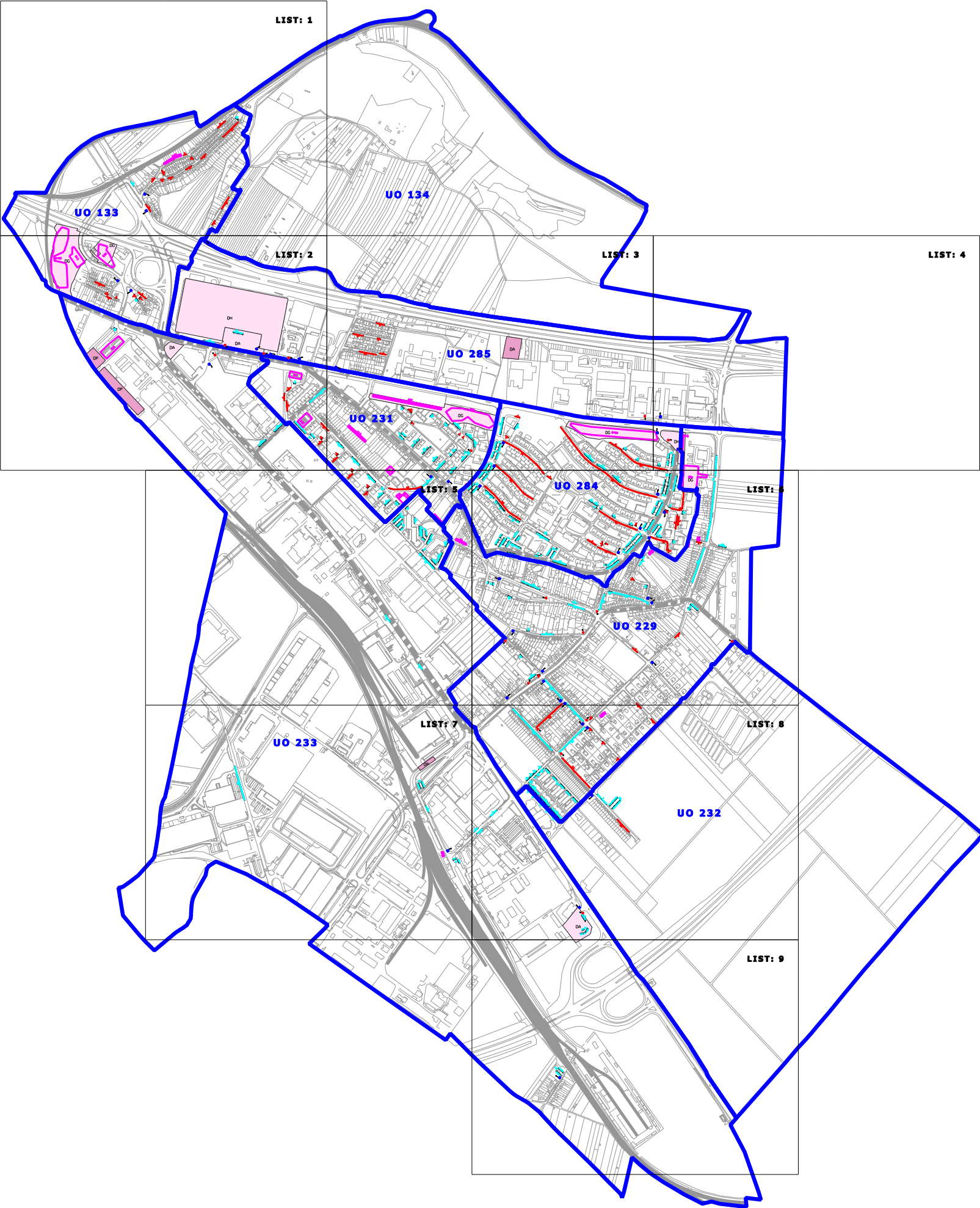
		Potřeba (poptávka)	Pokrytí potřeby (nabídka)	Disproporce
	KÚ	Výpočet park. míst dle ČSN 736110	Legální stání	Nedostatek/nadbytek park. míst dle vazby na ČSN
	Slatina	1029	1834	805

Detailní rozložení po UO

		Potřeba (poptávka)	Pokrytí potřeby (nabídka)	Disproporce
p.č.	UO	Výpočet park. míst dle ČSN 736110	Legální stání	Nedostatek/nadbytek park. míst dle vazby na ČSN
133	Černovičky-Podst.	0	0	0
134	Stránská skála	0	0	0
229	Přemyslovo nám.	27	0	-27
231	Tilhonova	25	115	90
232	Šlapanická trať	0	0	0
233	Tuřanka	630	1428	798
284	Slatina-sídlště	40	0	-40
285	Hvezdoslavova	307	291	-16

# DETAILNÍ ANALÝZA UO DLE KÚ SLATINA

## REZIDENTNÍ A OSTATNÍ PARKOVÁNÍ



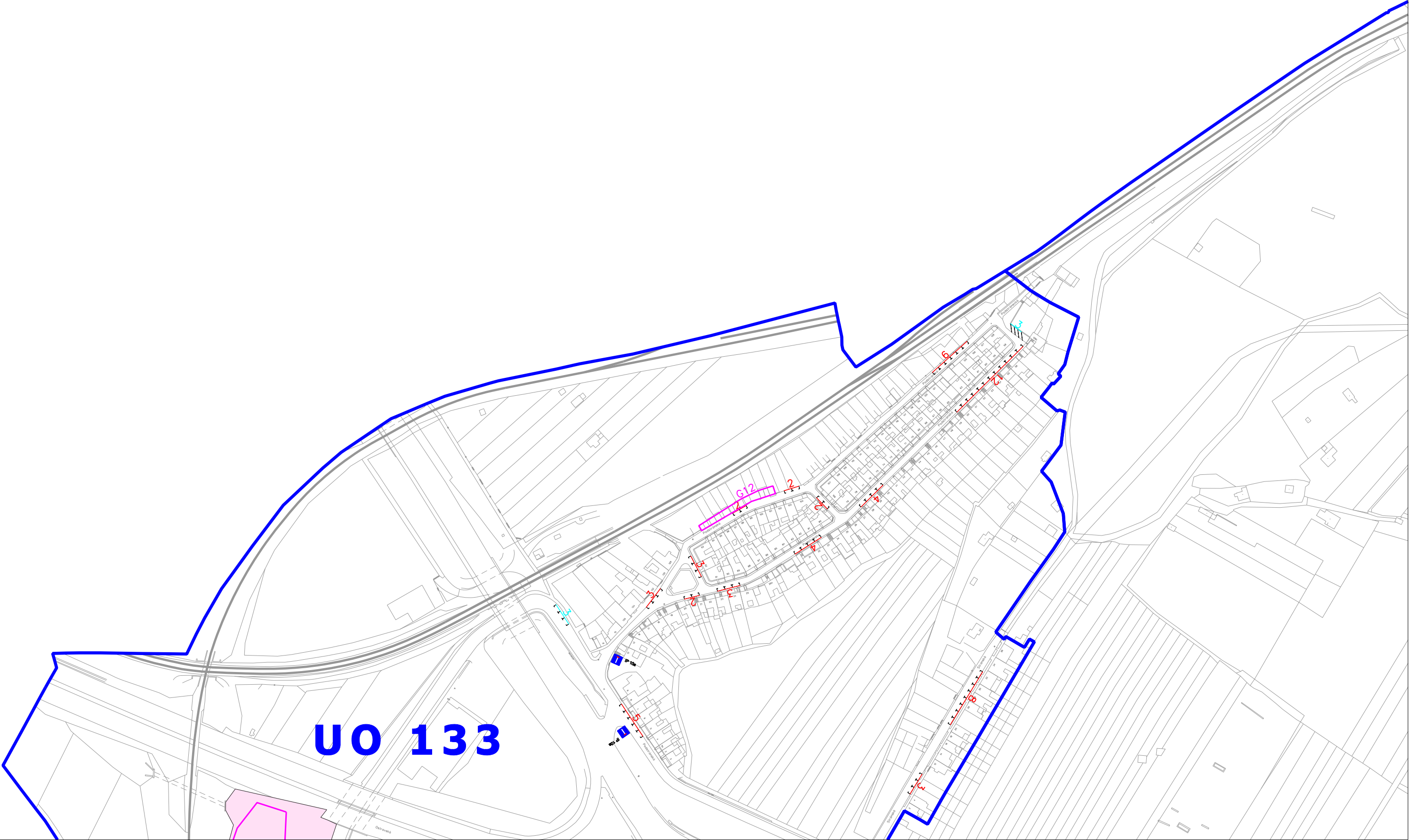
### LEGENDA:

- REZIDENTNÍ PARKOVÁNÍ**
- LEGÁLNÍ PARK. MÍSTA S UVEDENÝM POČTEM A VYZNAČENÝM ZPŮSOBEM STÁNÍ
  - NELEGÁLNÍ PARK. MÍSTA S UVEDENÝM POČTEM A VYZNAČENÝM ZPŮSOBEM STÁNÍ
  - PARKOVIŠTĚ S PA S MOŽNOSTÍ STÁNÍ ZDARMA S RP-KARTOU
  - SAMOSTATNĚ STOJÍCÍ GARÁŽE (ŘADOVÉ, PATROVÉ) S UVEDENÝM POČTEM
- OSTATNÍ PARKOVÁNÍ**
- PARKOVIŠTĚ S PA BEZ MOŽNOSTI STÁNÍ ZDARMA S RP-KARTOU
  - ZÁVOROVÉ SYSTÉMY S PLACENÝMI PARK.MÍSTY
  - VEŘEJNÉ HROMADNÉ GARÁŽE (TYP SLOVAN)
- OSTATNÍ**
- ZPŮSOB ORGANIZACE DOPRAVY
  - HRANICE URBANISTICKÝCH OBLASTÍ
  - POŘADOVÉ ČÍSLO URBANISTICKÉHO OBLASTI
- PLÁN VYUŽITÍ ÚZEMÍ-STABILIZOVANÉ**
- HROMADNÁ OSOBNÍ DOPRAVA (VČ.TECH.ZÁZEMÍ)
  - SLUŽBY PRO AUTOMOBILOVOU DOPRAVU
  - VÝZNAMNÁ PARKOVIŠTĚ
  - PARKOVIŠTĚ TYPU PARK AND RIDE
  - HROMADNÉ Odstavné a parkovací garáže
  - LETECKÁ DOPRAVA
- PLÁN VYUŽITÍ ÚZEMÍ-NÁVRH**
- HROMADNÁ OSOBNÍ DOPRAVA (VČ.TECH.ZÁZEMÍ)
  - SLUŽBY PRO AUTOMOBILOVOU DOPRAVU
  - VÝZNAMNÁ PARKOVIŠTĚ
  - PARKOVIŠTĚ TYPU PARK AND RIDE
  - HROMADNÉ Odstavné a parkovací garáže
  - LETECKÁ DOPRAVA



**LIST: 1**

**UO 133**










**LIST: 3**

**UO 285**

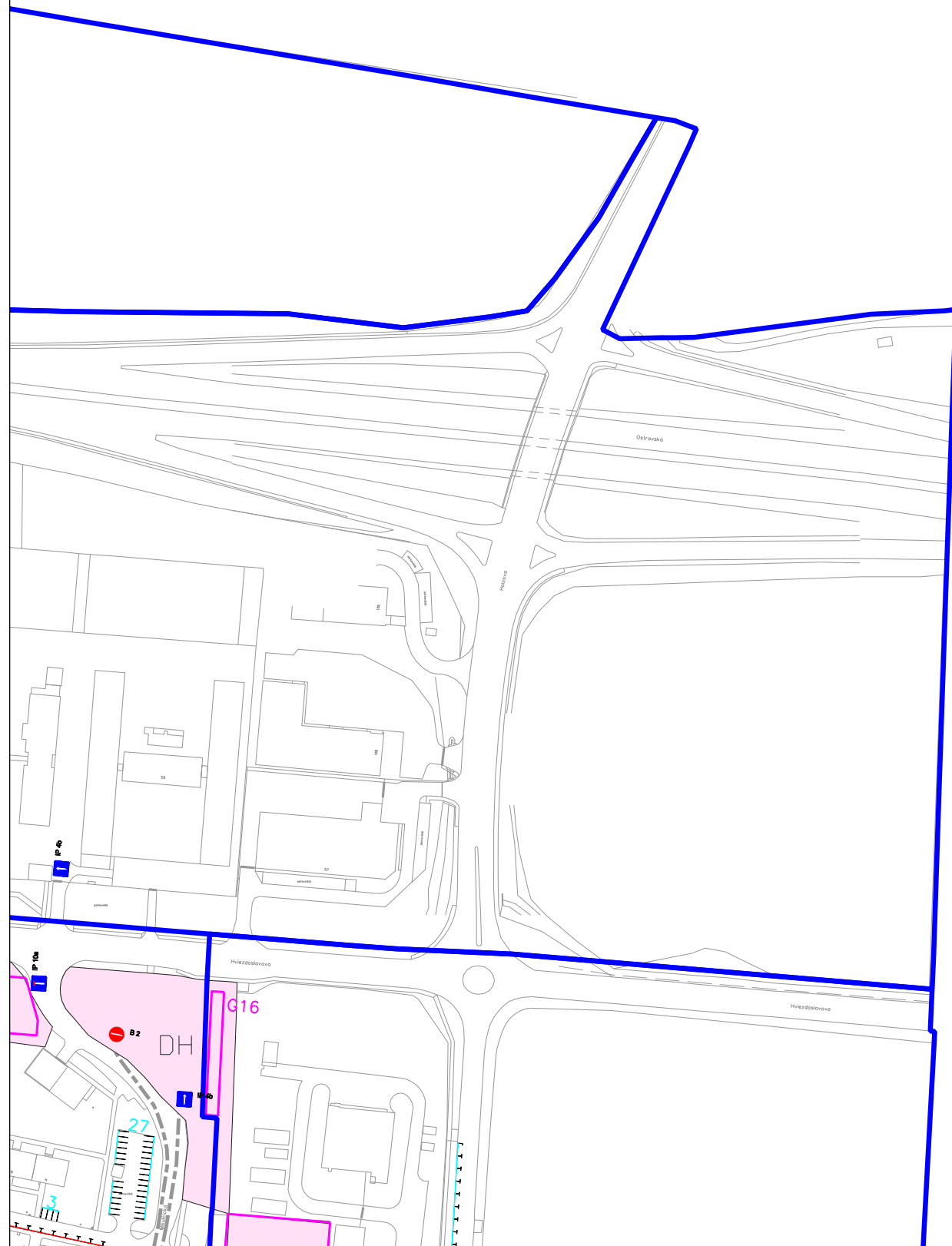
# UO 231



An aerial photograph of a residential area. A large, irregularly shaped area is highlighted with a thick pink outline and labeled 'DG' in the center. A red line, labeled 'C08', runs along the top edge of the pink area. To the left of the pink area, there is a parking lot with several cars and a building. A red line, labeled 'C08', runs along the top edge of the pink area. A red line, labeled 'C08', runs along the top edge of the pink area.

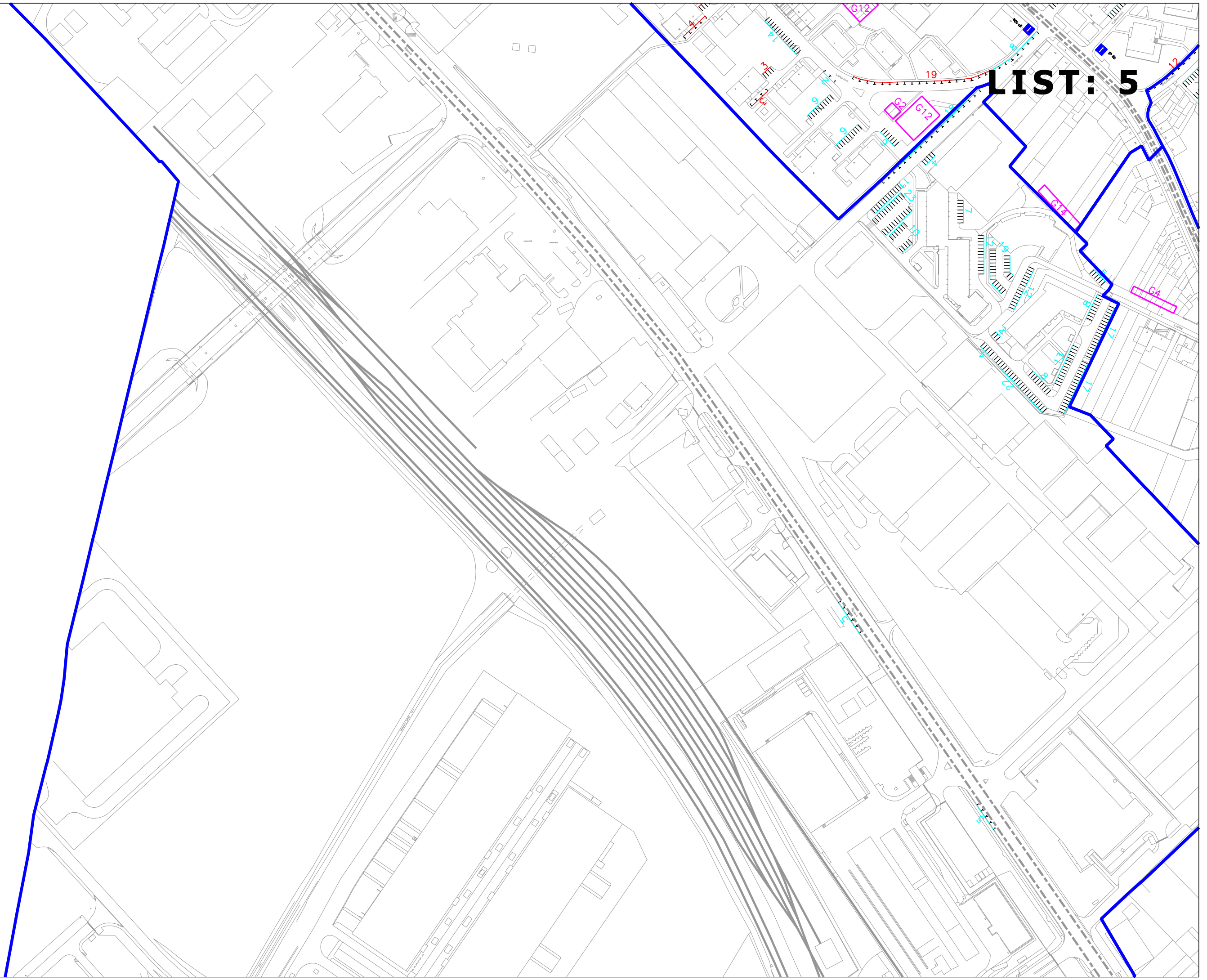
An aerial photograph of a residential area. A large, irregularly shaped area is highlighted with a thick pink outline and labeled 'DG' in the center. A red line, labeled 'C08', runs along the top edge of the pink area. To the left of the pink area, there is a parking lot with several cars and a building. A red line, labeled 'C08', runs along the top edge of the pink area. A red line, labeled 'C08', runs along the top edge of the pink area.

A diagram of a 1D lattice with a red bond labeled G13.





# LIST: 5





# UO 284

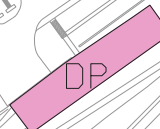
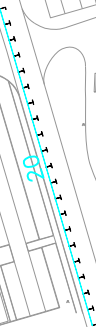
# LIST: 6

**UO 229**



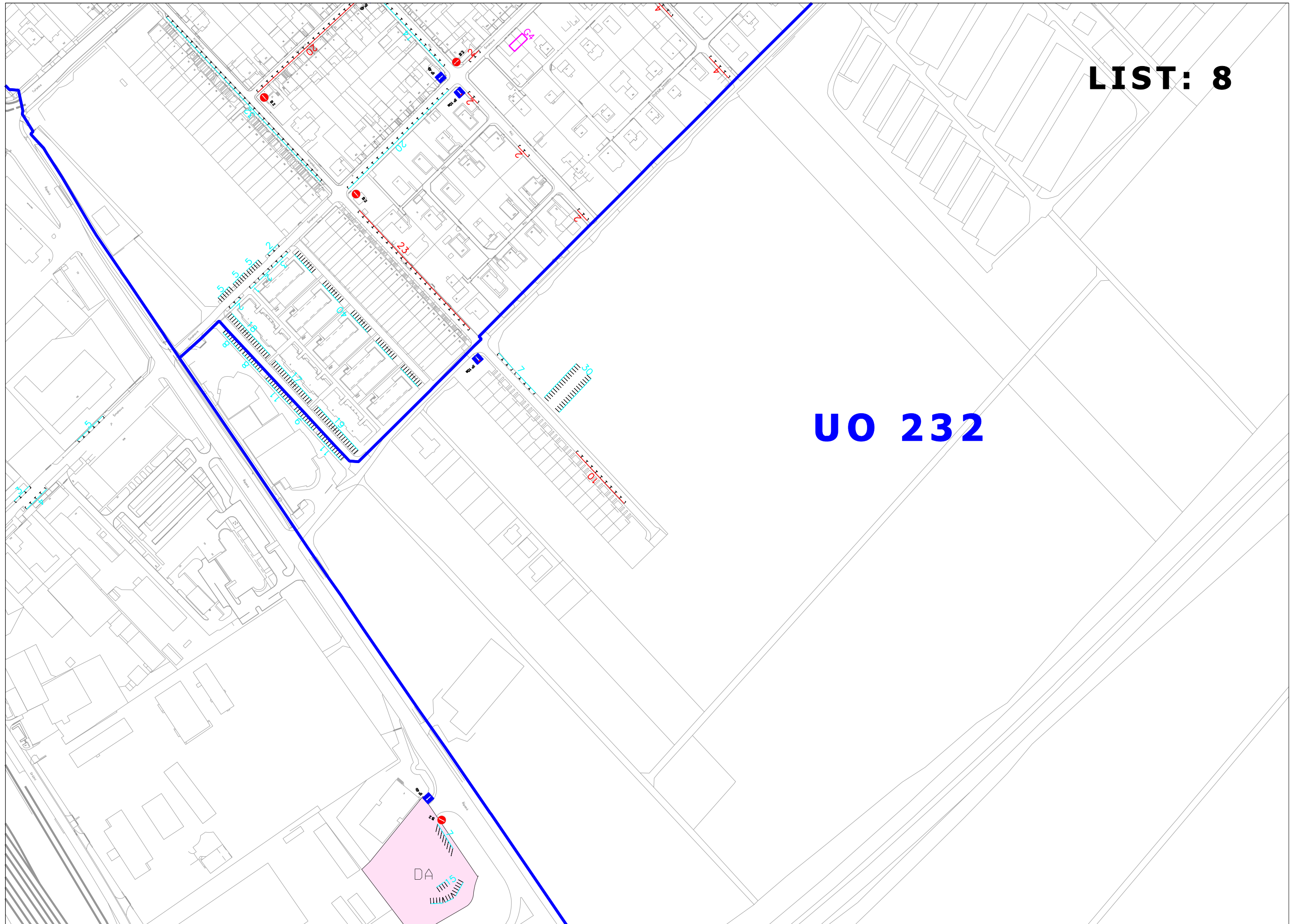
**LIST: 7**

**UO 233**



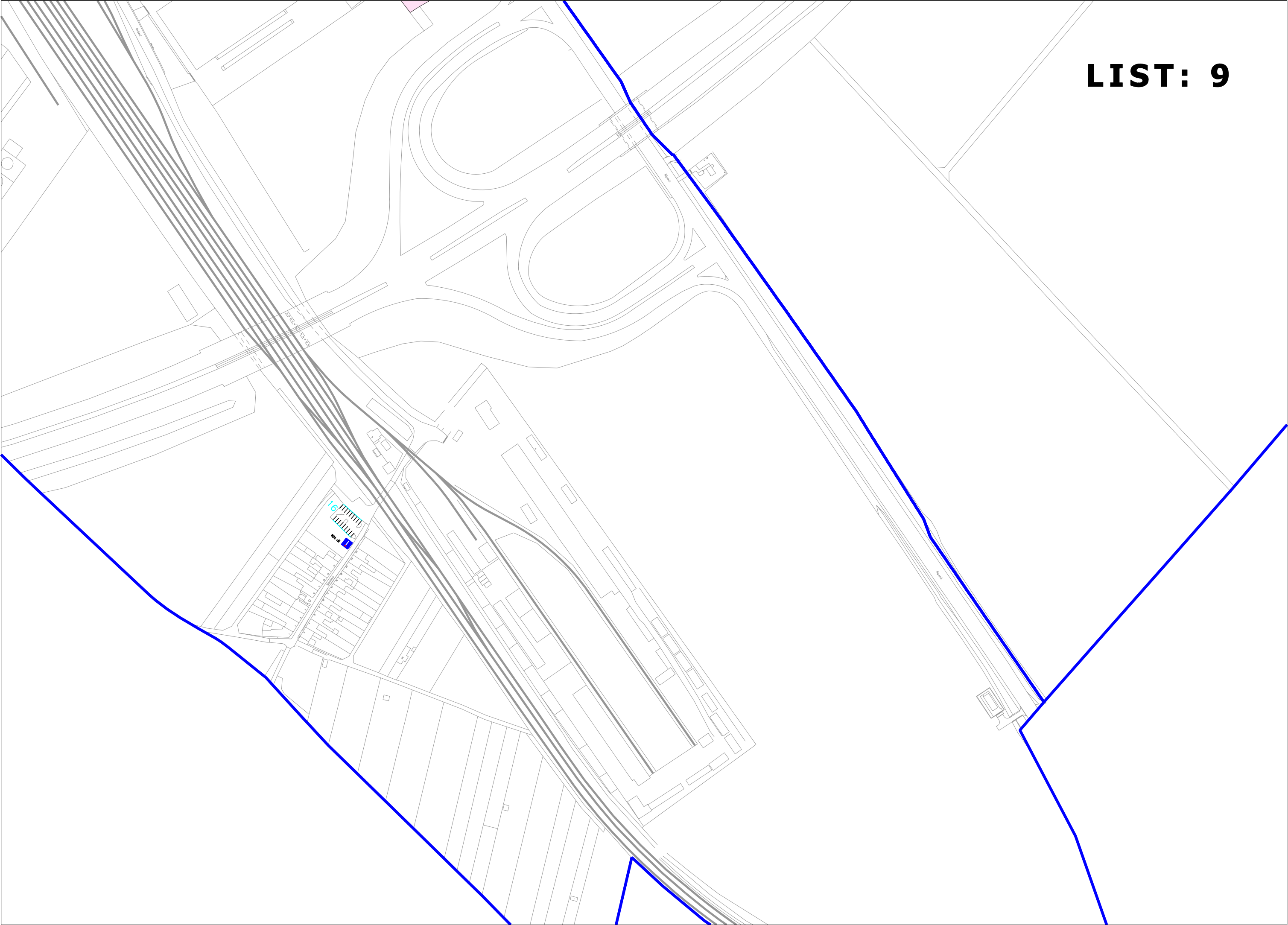
**LIST: 8**

**UO 232**





**LIST: 9**



MČ: SLATINA

KÚ: Slatina

Urbanizace			Potřeba					Pokrytí					Disproporce	Rozvoj		
UO	ULICE	TYP ZÁSTAVBY	Počet byt.jednotek do 100m2 (BD-bytové domy)	Počet byt.jednotek do 100m2 (PD-panelové domy)	Výpočet poptávky park. a odst.míst dle ČSN 736110 do 100m2	Počet byt.jednotek nad 100m2 (RD-rodinné domy)	Výpočet poptávky park. a odst.míst dle ČSN 736110 nad 100m2	CELKOVÁ POTŘEBA STÁNÍ (výpočet dle ČSN)	Venkovní parkoviště (na veř.komunikacích)	Kryté parkoviště (sočást RD, BD, PD)	Samostatné stojící garáže (řadové, patrové)	Veřejné hromadné garáže (typ Slovan)	CELKOVÁ NABÍDKA LEGÁL. STÁNÍ	NELEGÁLNÍ park. a odst. stání	<u>Nedostatek / nadbytek park. a odst.míst</u>	Připravované stavby park.stání v režii UMČ

133	Stránská	RD			0	16	44	44		16			16	11	-28	
	Podstránská	RD			0	115	313	313	6	55	12		73	48	-240	
	Řípská	-			0		0	0					0		0	
	Ostravská	-			0		0	0					0		0	
	Černovičky	RD			0	50	136	136	4	10	269		283	23	147	

Suma

0001814924921081281037282-1200

Celkový součet všech bytů a rodinných domů	181
Předpokládaný aktuální potenciál obyvatel v bytech a r.domech	634

CELKOVÁ POTŘEBA STÁNÍ (výpočet dle ČSN)

CELKOVÁ NABÍDKA LEGÁL. STÁNÍ

DISPROPORCE nedostatek/nadbytek park.a odst. míst

492372-120

134	Stránská	RD			0	1	3	3					0		-3	
-----	----------	----	--	--	---	---	---	---	--	--	--	--	---	--	----	--

Suma

000133000000-30

Celkový součet všech bytů a rodinných domů	1
Předpokládaný aktuální potenciál obyvatel v bytech a r.domech	4

CELKOVÁ POTŘEBA STÁNÍ (výpočet dle ČSN)

CELKOVÁ NABÍDKA LEGÁL. STÁNÍ

DISPROPORCE nedostatek/nadbytek park.a odst. míst

30-3

MČ: SLATINA

KÚ: Slatina

Urbanizace			Potřeba						Pokrytí						Disproporce	Rozvoj
UO	ULICE	TYP ZÁSTAVBY	Počet byt.jednotek do 100m2 (BD-bytové domy)	Počet byt.jednotek do 100m2 (PD-panelové domy)	Výpočet poptávky park. a odst.míst dle ČSN 736110 do 100m2	Počet byt.jednotek nad 100m2 (RD-rodinné domy)	Výpočet poptávky park. a odst.míst dle ČSN 736110 nad 100m2	CELKOVÁ POTŘEBA STÁNÍ (výpočet dle ČSN)	Venkovní parkoviště (na veř.komunikacích)	Kryté parkoviště (sočást RD, BD, PD)	Samostatné stojící garáže (řadové, patrové)	Veřejné hromadné garáže (typ Slovan)	CELKOVÁ NABÍDKA LEGÁL. STÁNÍ	NELEGÁLNÍ park. a odst. stání	Nedostatek / nadbytek park. a odst.míst	Připravované stavby park.stání v režii UMČ

229	Šmahova	RD			0	24	65	65	45	39	4		88	6	23	
	Blažovická	BD	85		120		0	120	54				54		-66	
	Moutnická	BD	100		141		0	141	40				40		-101	
	Křehlíkova	RD			0	55	150	150	32	66			98	23	-52	
	Ponětovická	BD	94		132		0	132					0		-132	
	Sáмова	RD			0	5	14	14		5			5		-9	
	Pivodova	RD			0	18	49	49		8			8	20	-41	
	Černozemní	RD			0	51	139	139	14	60			74		-65	
	Ráj	RD			0	44	120	120	29	22			51	6	-69	
	Tuřanka	RD			0	49	133	133	10	39			49	3	-84	
	Ondřeje Veselého	RD			0	43	117	117		35			35	8	-82	
	Kikrleho	RD			0	6	16	16					0	4	-16	
	Za Kostelem	RD			0	2	5	5					0		-5	
	Zemanova	RD			0	4	11	11	6	3			9		-2	
	Přemyslovo nám.	BD, RD	30		42	32	87	129	44	67			111		-18	
	Matlachova	RD			0	38	103	103	16	7			23		-80	
	Budínská	RD			0	24	65	65	37	9			46		-19	
	Šlapanická	-			0		0	0		3			3		3	
	Kovárenská	RD			0	16	44	44	4	9			13	2	-31	
	Hliník	RD			0	11	30	30	6	5	3		14		-16	
	Krejčího	RD			0	36	98	98	20	28			48		-50	

MČ: SLATINA

KÚ: Slatina

Urbanizace			Potřeba						Pokrytí						Disproporce	Rozvoj
UO	ULICE	TYP ZÁSTAVBY	Počet byt.jednotek do 100m2 (BD-bytové domy)	Počet byt.jednotek do 100m2 (PD-panelové domy)	Výpočet poptávky park. a odst.míst dle ČSN 736110 do 100m2	Počet byt.jednotek nad 100m2 (RD-rodinné domy)	Výpočet poptávky park. a odst.míst dle ČSN 736110 nad 100m2	CELKOVÁ POTŘEBA STÁNÍ (výpočet dle ČSN)	Venkovní parkoviště (na veř.komunikacích)	Kryté parkoviště (sočást RD, BD, PD)	Samostatné stojící garáže (řadové, patrové)	Veřejné hromadné garáže (typ Slovan)	CELKOVÁ NABÍDKA LEGÁL. STÁNÍ	NELEGÁLNÍ park. a odst. stání	Nedostatek / nadbytek park. a odst.míst	Připravované stavby park.stání v režii UMČ

229	Dolní	RD			0	1	3	3	10		4		14	3	11	
	Kellnerova	RD			0	11	30	30		15			15		-15	
	Zelinkova	RD			0	5	14	14		6			6		-8	
	Slatinská	-			0		0	0					0		0	
	Hviezdoslavova	-			0		0	0			16		16		16	
	Bedřichovická	RD			0	13	35	35	46	4	84		134		99	
	Tilhonova	RD			0	14	38	38		1			1		-37	
	Lučiny	RD			0	3	8	8		4	4		8		0	
Suma			309	0	435	505	1373	1808	413	435	115	0	963	75	-845	0

Celkový součet všech bytů a rodinných domů	814
Předpokládaný aktuální potenciál obyvatel v bytech a r.domech	2540

CELKOVÁ POTŘEBA STÁNÍ (výpočet dle ČSN)

CELKOVÁ NABÍDKA LEGÁL. STÁNÍ

DISPROPORCE nedostatek/nadbytek park.a odst. míst

1808

963

-845



MČ: SLATINA

KÚ: Slatina

Urbanizace			Potřeba						Pokrytí						Disproporce	Rozvoj
UO	ULICE	TYP ZÁSTAVBY	Počet byt.jednotek do 100m2 (BD-bytové domy)	Počet byt.jednotek do 100m2 (PD-panelové domy)	Výpočet poptávky park. a odst.míst dle ČSN 736110 do 100m2	Počet byt.jednotek nad 100m2 (RD-rodinné domy)	Výpočet poptávky park. a odst.míst dle ČSN 736110 nad 100m2	CELKOVÁ POTŘEBA STÁNÍ (výpočet dle ČSN)	Venkovní parkoviště (na veř.komunikacích)	Kryté parkoviště (sočást RD, BD, PD)	Samostatné stojící garáže (řadové, patrové)	Veřejné hromadné garáže (typ Slovan)	CELKOVÁ NABÍDKA LEGÁL. STÁNÍ	NELEGÁLNÍ park. a odst. stání	Nedostatek / nadbytek park. a odst.míst	Připravované stavby park.stání v režii UMČ

231	Tilhonova	BD, RD	116		163	18	49	212	43	8	13		64		-148	
	Langrova	PD		230	323		0	323	73	54	26		153	51	-170	
	Slavkovská	PD		60	84		0	84					0		-84	
	Vyškovská	BD	142		200		0	200	95		165		260	8	60	
	Vlnitá	BD	20		28		0	28					0	2	-28	
	Hviezdoslavova	-			0		0	0					0		0	
	Lučiny	-			0		0	0			14		14		14	
	Vlárská	BD, PD	102	34	191		0	191	49	44	76		169	13	-22	
Suma			380	324	990	18	49	1039	260	106	294	0	660	74	-379	0

Celkový součet všech bytů a rodinných domů	722
Předpokládaný aktuální potenciál obyvatel v bytech a r.domech	1823

CELKOVÁ POTŘEBA STÁNÍ (výpočet dle ČSN)

CELKOVÁ NABÍDKA LEGÁL. STÁNÍ

DISPROPORCE nedostatek/nadbytek park.a odst. míst

1039

660

-379

MČ: SLATINA

KÚ: Slatina

Urbanizace			Potřeba						Pokrytí						Disproporce	Rozvoj
UO	ULICE	TYP ZÁSTAVBY	Počet byt.jednotek do 100m2 (BD-bytové domy)	Počet byt.jednotek do 100m2 (PD-panelové domy)	Výpočet poptávky park. a odst.míst dle ČSN 736110 do 100m2	Počet byt.jednotek nad 100m2 (RD-rodinné domy)	Výpočet poptávky park. a odst.míst dle ČSN 736110 nad 100m2	CELKOVÁ POTŘEBA STÁNÍ (výpočet dle ČSN)	Venkovní parkoviště (na veř.komunikacích)	Kryté parkoviště (sočást RD, BD, PD)	Samostatné stojící garáže (řadové, patrové)	Veřejné hromadné garáže (typ Slovan)	CELKOVÁ NABÍDKA LEGÁL. STÁNÍ	NELEGÁLNÍ park. a odst. stání	Nedostatek / nadbytek park. a odst.míst	Připravované stavby park.stání v režii UMČ

232	Blažovická	-			0		0	0	47				47		47	
	Kobylnická	RD			0	29	79	79		29			29		-50	
	Křehlíkova	BD, RD	44		62	21	57	119	37	21			58	10	-61	
	Slatinské náměstí	-			0		0	0					0		0	
	Těšanská	-			0		0	0					0		0	
	Bučkova	-			0		0	0					0		0	
	Šikova	RD			0	2	5	5					0		-5	
	Kikrleho	-			0		0	0					0		0	
	Řípská	-			0		0	0					0		0	
	Šlapanická	RD			0	4	11	11					0		-11	
	Za Kostelem	-			0		0	0					0		0	

Suma			44	0	62	56	152	214	84	50	0	0	134	10	-80	0
------	--	--	----	---	----	----	-----	-----	----	----	---	---	-----	----	-----	---

Celkový součet všech bytů a rodinných domů	100
Předpokládaný aktuální potenciál obyvatel v bytech a r.domech	306

CELKOVÁ POTŘEBA STÁNÍ (výpočet dle ČSN)	214
CELKOVÁ NABÍDKA LEGÁL. STÁNÍ	134
DISPROPORCE nedostatek/nadbytek park.a odst. míst	-80

MČ: SLATINA

KÚ: Slatina

Urbanizace			Potřeba						Pokrytí						Disproporce	Rozvoj
UO	ULICE	TYP ZÁSTAVBY	Počet byt.jednotek do 100m2 (BD-bytové domy)	Počet byt.jednotek do 100m2 (PD-panelové domy)	Výpočet poptávky park. a odst.míst dle ČSN 736110 do 100m2	Počet byt.jednotek nad 100m2 (RD-rodinné domy)	Výpočet poptávky park. a odst.míst dle ČSN 736110 nad 100m2	CELKOVÁ POTŘEBA STÁNÍ (výpočet dle ČSN)	Venkovní parkoviště (na veř.komunikacích)	Kryté parkoviště (sočást RD, BD, PD)	Samostatné stojící garáže (řadové, patrové)	Veřejné hromadné garáže (typ Slovan)	CELKOVÁ NABÍDKA LEGÁL. STÁNÍ	NELEGÁLNÍ park. a odst. stání	Nedostatek / nadbytek park. a odst.míst	Připravované stavby park.stání v režii UMČ

233	Slatinka	RD			0	20	54	54	16	2			18		-36	
	Drážní	-			0		0	0	29		2		31		31	
	Řípská	-			0		0	0	36		56		92		92	
	Šmahova	-			0		0	0	12				12		12	
	Tuřanka	-			0		0	0	20				20		20	
	Ericha Roučky	-			0		0	0					0		0	
	Vlárská	-			0		0	0	27				27		27	
	Hviezdoslavova	-			0		0	0					0		0	
	Olomoucká	-			0		0	0					0		0	
	Lučiny	BD	126		177		0	177	212	158			370		193	

Suma			126	0	177	20	54	232	352	160	58	0	570	0	338	0
------	--	--	-----	---	-----	----	----	-----	-----	-----	----	---	-----	---	-----	---

Celkový součet všech bytů a rodinných domů	146
Předpokládaný aktuální potenciál obyvatel v bytech a r.domech	385

CELKOVÁ POTŘEBA STÁNÍ (výpočet dle ČSN)	232
CELKOVÁ NABÍDKA LEGÁL. STÁNÍ	570
DISPROPORCE nedostatek/nadbytek park.a odst. míst	338

MČ: SLATINA

KÚ: Slatina

Urbanizace			Potřeba						Pokrytí						Disproporce	Rozvoj
UO	ULICE	TYP ZÁSTAVBY	Počet byt.jednotek do 100m2 (BD-bytové domy)	Počet byt.jednotek do 100m2 (PD-panelové domy)	Výpočet poptávky park. a odst.míst dle ČSN 736110 do 100m2	Počet byt.jednotek nad 100m2 (RD-rodinné domy)	Výpočet poptávky park. a odst.míst dle ČSN 736110 nad 100m2	CELKOVÁ POTŘEBA STÁNÍ (výpočet dle ČSN)	Venkovní parkoviště (na veř.komunikacích)	Kryté parkoviště (sočást RD, BD, PD)	Samostatné stojící garáže (řadové, patrové)	Veřejné hromadné garáže (typ Slovan)	CELKOVÁ NABÍDKA LEGÁL. STÁNÍ	NELEGÁLNÍ park. a odst. stání	Nedostatek / nadbytek park. a odst.míst	Připravované stavby park.stání v režii UMČ

284	Hviezdoslavova	-			0		0	0					0		0	
	Mikulčická	PD		170	239		0	239	272		150		422	53	183	
	Prostějovská	PD		170	239		0	239	10				10	36	-229	
	Rousínovská	PD		390	548		0	548	41				41	69	-507	
	Dědická	PD		390	548		0	548	23				23	59	-525	
	Kroměřížská	PD		136	191		0	191					0	22	-191	
	Zlínská	-			0		0	0	144	15			159		159	
	Tilhonova	RD			0	9	24	24		3			3		-21	
	Slavkovská	-			0		0	0	127				127	48	127	
	Strážnická	PD		190	267		0	267	32				32	29	-235	
	Jihomoravské nám.	-			0		0	0					0		0	
	Bučovická	PD		190	267		0	267					0	29	-267	
Suma			0	1636	2301	9	24	2325	649	18	150	0	817	345	-1508	0

Celkový součet všech bytů a rodinných domů
Předpokládaný aktuální potenciál obyvatel v bytech a r.domech

1645
4122

CELKOVÁ POTŘEBA STÁNÍ (výpočet dle ČSN)

2325

CELKOVÁ NABÍDKA LEGÁL. STÁNÍ

817

DISPROPORCE nedostatek/nadbytek park.a odst. míst

-1508



MČ: SLATINA

KÚ: Slatina

Urbanizace			Potřeba						Pokrytí						Disproporce	Rozvoj
UO	ULICE	TYP ZÁSTAVBY	Počet byt.jednotek do 100m2 (BD-bytové domy)	Počet byt.jednotek do 100m2 (PD-panelové domy)	Výpočet poptávky park. a odst.míst dle ČSN 736110 do 100m2	Počet byt.jednotek nad 100m2 (RD-rodinné domy)	Výpočet poptávky park. a odst.míst dle ČSN 736110 nad 100m2	CELKOVÁ POTŘEBA STÁNÍ (výpočet dle ČSN)	Venkovní parkoviště (na veř.komunikacích)	Kryté parkoviště (sočást RD, BD, PD)	Samostatné stojící garáže (řadové, patrové)	Veřejné hromadné garáže (typ Slovan)	CELKOVÁ NABÍDKA LEGÁL. STÁNÍ	NELEGÁLNÍ park. a odst. stání	Nedostatek / nadbytek park. a odst.míst	Připravované stavby park.stání v režii UMČ

285	Bedřichovská	-			0		0	0					0		0	
	Ostravská	-			0		0	0					0		0	
	Hviezdoslavova	RD			0	11	30	30	26				26		-4	
	V Nové čtvrti	-			0		0	0		6			6		6	
	Pomezní	RD			0	12	33	33		9			9	5	-24	
	Kozinova	RD			0	22	60	60		16			16	8	-44	
	Podstránská	-			0		0	0	6				6		6	
	Šmilovského	RD			0	27	73	73		15			15	14	-58	

Suma

000721961963246007827-1180

Celkový součet všech bytů a rodinných domů	72
Předpokládaný aktuální potenciál obyvatel v bytech a r.domech	252

CELKOVÁ POTŘEBA STÁNÍ (výpočet dle ČSN)

CELKOVÁ NABÍDKA LEGÁL. STÁNÍ

DISPROPORCE nedostatek/nadbytek park.a odst. míst

19678-118

MČ: SLATINA

KÚ: Slatina

Urbanizace		Potřeba, Pokrytí												Disproporce	
UO	ULICE	PŘEDMĚT FUNKČNÍHO VYUŽITÍ (Výpočet poptávky park. míst dle ČSN 736110 a zjištěná nabídka park. míst)										CELKOVÁ POTŘEBA STÁNÍ (výpočet dle ČSN)	CELKOVÁ NABÍDKA LEGÁL. STÁNÍ	Nedostatek / nadbytek park. a odst.míst	
		ŠKOLSTVÍ		ZDRAVOTNICTVÍ		PROVOZ.	VÝROBNÍ PODNIKY		KOMERČNÍ OBLAST		KULTURA, SPORT				
		potřeba	pokrytí	potřeba	pokrytí	potřeba	potřeba	pokrytí	potřeba	pokrytí	potřeba				pokrytí
133	Stránská					19							0	0	0
	Podstránská					18							0	0	0
	Řípská					2							0	0	0
	Ostravská												0	0	0
	Černovičky					16							0	0	0

Suma

00005500000000

000

CELKOVÁ POTŘEBA STÁNÍ (výpočet dle ČSN)

CELKOVÁ NABÍDKA LEGÁL. STÁNÍ

DISPROPORCE nedostatek/nadbytek park.a odst. míst

000

134	Stránská													0	0	0
-----	----------	--	--	--	--	--	--	--	--	--	--	--	--	---	---	---

Suma

00000000000000

000

CELKOVÁ POTŘEBA STÁNÍ (výpočet dle ČSN)

CELKOVÁ NABÍDKA LEGÁL. STÁNÍ

DISPROPORCE nedostatek/nadbytek park.a odst. míst

000

**MČ: SLATINA**

**KÚ: Slatina**

[illegible]

MČ: SLATINA

KÚ: Slatina

Urbanizace		Potřeba, Pokrytí												Disproporce	
UO	ULICE	PŘEDMĚT FUNKČNÍHO VYUŽITÍ (Výpočet poptávky park. míst dle ČSN 736110 a zjištěná nabídka park. míst)										CELKOVÁ POTŘEBA STÁNÍ (výpočet dle ČSN)	CELKOVÁ NABÍDKA LEGÁL. STÁNÍ	<u>Nedostatek / nadbytek park. a odst.míst</u>	
		ŠKOLSTVÍ		ZDRAVOTNICTVÍ		PROVOZ.	VÝROBNÍ PODNIKY		KOMERČNÍ OBLAST		KULTURA, SPORT				
		potřeba	pokrytí	potřeba	pokrytí	potřeba	potřeba	pokrytí	potřeba	pokrytí	potřeba				pokrytí
229	Dolní												0	0	0
	Kellnerova												0	0	0
	Zelinkova					12							0	0	0
	Slatinská												0	0	0
	Hviezdoslavova					324							0	0	0
	Bedřichovická					35							0	0	0
	Tilhonova												0	0	0
	Lučiny												0	0	0

CELKOVÁ POTŘEBA STÁNÍ (výpočet dle ČSN)

27

CELKOVÁ NABÍDKA LEGÁL. STÁNÍ

0

DISPROPORCE nedostatek/nadbytek park.a odst. míst

-27

231	Tilhonova												0	0	0
	Langrova					67							0	0	0
	Slavkovská					4							0	0	0
	Vyškovská					4							0	0	0
	Vlnitá					2							0	0	0
	Hviezdoslavova								25	115			25	115	90
	Lučiny												0	0	0
	Vlárská												0	0	0
Suma		0	0	0	0	77	0	0	25	115	0	0	25	115	90

CELKOVÁ POTŘEBA STÁNÍ (výpočet dle ČSN)

25

CELKOVÁ NABÍDKA LEGÁL. STÁNÍ

115

DISPROPORCE nedostatek/nadbytek park.a odst. míst

90

MČ: SLATINA

KÚ: Slatina

Urbanizace		Potřeba, Pokrytí												Disproporce		
UO	ULICE	PŘEDMĚT FUNKČNÍHO VYUŽITÍ (Výpočet poptávky park. míst dle ČSN 736110 a zjištěná nabídka park. míst)												CELKOVÁ POTŘEBA STÁNÍ (výpočet dle ČSN)	CELKOVÁ NABÍDKA LEGÁL. STÁNÍ	Nedostatek / nadbytek park. a odst.míst
		ŠKOLSTVÍ		ZDRAVOTNICTVÍ		PROVOZ.	VÝROBNÍ PODNIKY		KOMERČNÍ OBLAST		KULTURA, SPORT					
		potřeba	pokrytí	potřeba	pokrytí	potřeba	potřeba	pokrytí	potřeba	pokrytí	potřeba	pokrytí				
232	Blažovická												0	0	0	
	Kobylnická					8							0	0	0	
	Křehlíkova					12							0	0	0	
	Slatinské náměstí												0	0	0	
	Těšanská												0	0	0	
	Bučkova												0	0	0	
	Šikova												0	0	0	
	Kikrleho												0	0	0	
	Řípská												0	0	0	
	Šlapanická					6							0	0	0	
	Za Kostelem												0	0	0	

Suma

000026000000

000

CELKOVÁ POTŘEBA STÁNÍ (výpočet dle ČSN)

0

CELKOVÁ NABÍDKA LEGÁL. STÁNÍ

0

DISPROPORCE nedostatek/nadbytek park.a odst. míst

0



MČ: SLATINA

KÚ: Slatina

Urbanizace		Potřeba, Pokrytí												Disproporce	
UO	ULICE	PŘEDMĚT FUNKČNÍHO VYUŽITÍ (Výpočet poptávky park. míst dle ČSN 736110 a zjištěná nabídka park. míst)											CELKOVÁ POTŘEBA STÁNÍ (výpočet dle ČSN)	CELKOVÁ NABÍDKA LEGÁL. STÁNÍ	Nedostatek / nadbytek park. a odst.míst
		ŠKOLSTVÍ		ZDRAVOTNICTVÍ		PROVOZ.	VÝROBNÍ PODNIKY		KOMERČNÍ OBLAST		KULTURA, SPORT				
		potřeba	pokrytí	potřeba	pokrytí	potřeba	potřeba	pokrytí	potřeba	pokrytí	potřeba	pokrytí			
233	Slatinka												0	0	0
	Drážní					88							0	0	0
	Řípská					435	80	330					80	330	250
	Šmahova					107	23	71	75	83			98	154	56
	Tuřanka					446	427	787					427	787	360
	Ericha Roučky												0	0	0
	Vlárská					83							0	0	0
	Hviezdoslavova								25	157			25	157	132
	Olomoucká					6							0	0	0
	Lučiny												0	0	0

Suma

00001165530118810024000

6301428798

CELKOVÁ POTŘEBA STÁNÍ (výpočet dle ČSN)

CELKOVÁ NABÍDKA LEGÁL. STÁNÍ

DISPROPORCE nedostatek/nadbytek park.a odst. míst

6301428798

**MČ: SLATINA**

**KÚ: Slatina**

[illegible]

### CELKOVÁ POTŘEBA STÁNÍ (výpočet dle ČSN)

## CELKOVÁ NABÍDKA LEGÁL. STÁNÍ

**DISPROPORCE nedostatek/nadbytek park.a odst. míst**

MČ: SLATINA

KÚ: Slatina

Urbanizace		Potřeba, Pokrytí												Disproporce		
UO	ULICE	PŘEDMĚT FUNKČNÍHO VYUŽITÍ (Výpočet poptávky park. míst dle ČSN 736110 a zjištěná nabídka park. míst)												CELKOVÁ POTŘEBA STÁNÍ (výpočet dle ČSN)	CELKOVÁ NABÍDKA LEGÁL. STÁNÍ	Nedostatek / nadbytek park. a odst.míst
		ŠKOLSTVÍ		ZDRAVOTNICTVÍ		PROVOZ.	VÝROBNÍ PODNIKY		KOMERČNÍ OBLAST		KULTURA, SPORT					
		potřeba	pokrytí	potřeba	pokrytí	potřeba	potřeba	pokrytí	potřeba	pokrytí	potřeba	pokrytí				
285	Bedřichovská												0	0	0	
	Ostravská												0	0	0	
	Hviezdoslavova						32	50	275	241			307	291	-16	
	V Nové čtvrti												0	0	0	
	Pomezní												0	0	0	
	Kozinova												0	0	0	
	Podstránská												0	0	0	
	Šmilovského												0	0	0	
Suma		0	0	0	0	0	32	50	275	241	0	0	307	291	-16	

CELKOVÁ POTŘEBA STÁNÍ (výpočet dle ČSN)

307

CELKOVÁ NABÍDKA LEGÁL. STÁNÍ

291

DISPROPORCE nedostatek/nadbytek park.a odst. míst

-16